



DER/SE
MAPA DE LOCALIZAÇÃO

CONVENÇÕES

CIDADES E VILAS

- Capitã
- Sede de Município
- Povoados
- Outras Localidades

RODOVIAS

- Federais
- Estaduais
- Municipais
- Duplicada
- Em Duplicação
- Pavimentada
- Em Pavimentação
- Não Pavimentada
- Planejada

Distância em Quilômetros

Ferrovias

HIDROGRAFIA

- Rio, Ribeirão, Córrego
- Reservatório, Barragem

PONTOS DE REFERÊNCIA

- Polícia Rodoviária Federal
- Polícia Rodoviária Estadual
- Residência (CEDRE) do DER/SE
- Residência do 21º DRF
- Porto
- Aeroporto
- Travessia de Balsas
- Fazal

LIMITES

- Interestadual
- Municipal

Igor Ribeiro de Albuquerque
 Diretor Técnico - DITEC-DER/SE
 CREA: 2716005338/SE

LEGENDA

OBJETO: EXECUÇÃO DE SERVIÇOS/OBRAS DE REESTRUTURAÇÃO DE PARTE DA RODOVIA SE-204 TRECHO: ENTR. SE-335 (POVOADO TATU) / PACATUBA, COM EXTENSÃO DE 16,48KM, NESTE ESTADO.

COORDENADAS INICIAIS: 8844174.10/757768.22

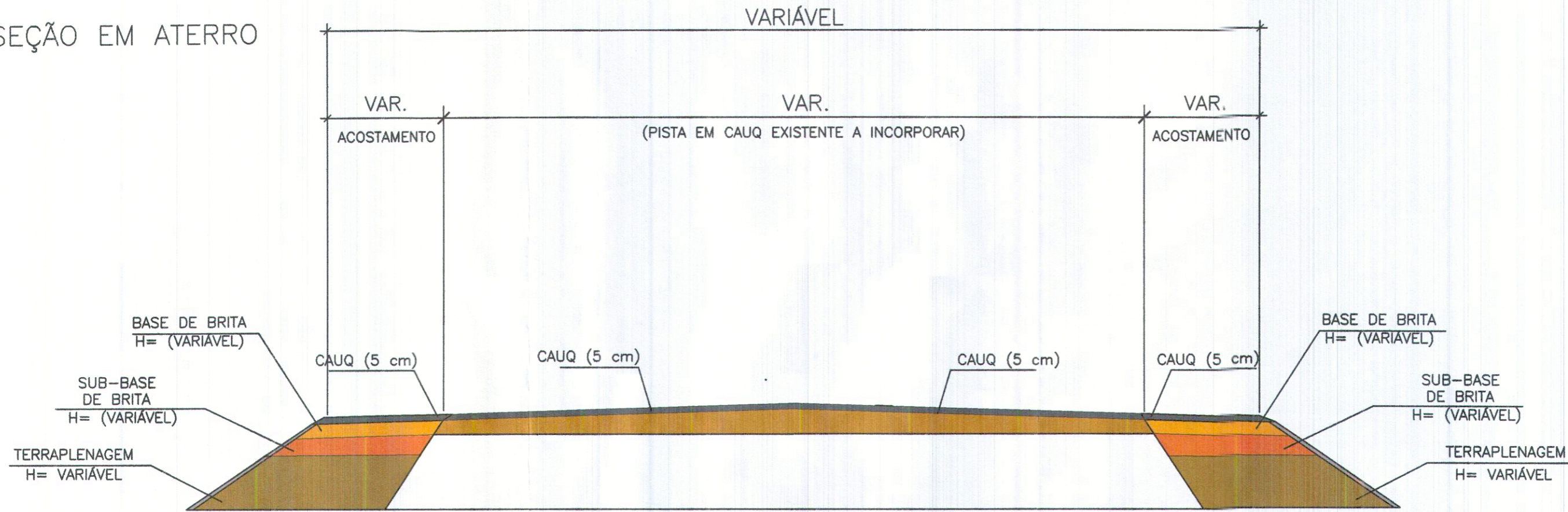
COORDENADAS FINAIS: 8854304.66 /745605.25



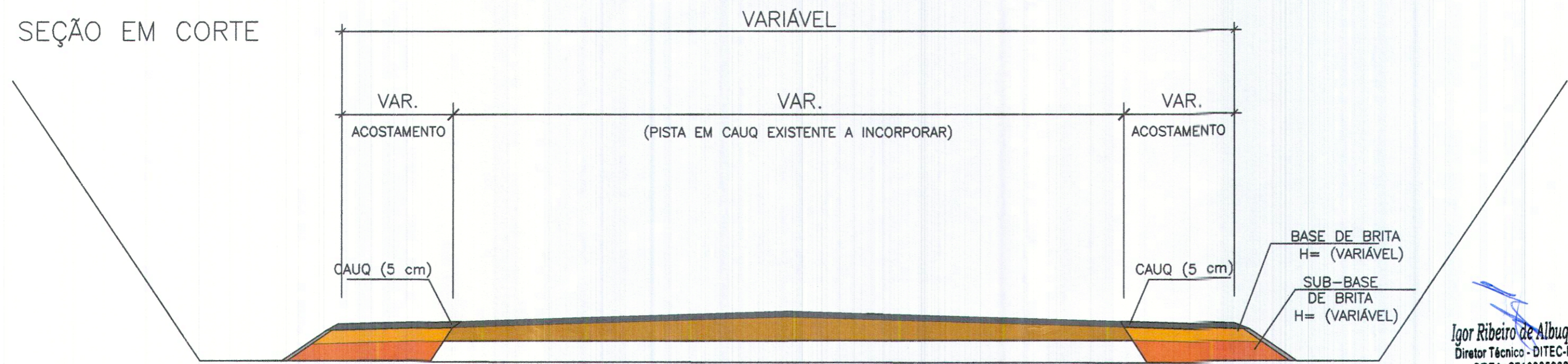
GOVERNO DO ESTADO DE SERGIPE SECRETARIA DE ESTADO DO DESENVOLVIMENTO URBANO E SUSTENTABILIDADE - SEDURBS DEPARTAMENTO ESTADUAL DE INFRAESTRUTURA RODOVIÁRIA DE SERGIPE - DER	
PROJETO:	MAPA DE LOCALIZAÇÃO
TÍTULO:	REESTRUTURAÇÃO DE PARTE DA RODOVIA
MUNICÍPIO:	JAPOATÃ/PACATUBA
DATA:	FRANCHA:
MAR/2022	01/01
ESCALA:	
1:100.000	

AV. SÃO PAULO, 3008
 BARRIO MATADOURO
 FONE: 3241-2811


SEÇÃO EM ATERRO



SEÇÃO EM CORTE



Igor Ribeiro de Albuquerque
 Diretor Técnico - DITEC-DER/SE
 CREA: 2716005338/SE

 DER/SE AV. SÃO PAULO, 3005 BAIRRO MATADOURO FONE: 241-2811	GOVERNO DO ESTADO DE SERGIPE	
	SECRETARIA DE ESTADO DO DESENVOLVIMENTO URBANO E SUSTENTABILIDADE - SEDURBS	
	DEPARTAMENTO ESTADUAL DE INFRAESTRUTURA RODOVIÁRIA DE SERGIPE	
SEÇÃO DE TERRAPLENAGEM		DATA: MAR/2022
RODOVIA: SE-204		
EXECUÇÃO DE SERVIÇOS/OBRAS DE REESTRUTURAÇÃO DE PARTE DA RODOVIA SE-204, TRECHO: ENTR. SE-335 (POVOADO TATU) / PACATUBA, COM EXTENSÃO DE 16,48 KM, NESTE ESTADO.		