

DER/SE
MAPA DE LOCALIZAÇÃO

CONVENÇÕES

CIDADES E VILAS

- Capital
- Sede de Município
- Povoados
- Outras Localidades

RODOVIAS

- Federais
- Estaduais
- Municipais
- Duplicada
- En Duplicação
- Pavimentada
- En Pavimentação
- Não Pavimentada
- Planejada
- Distância em Quilômetros
- Ferrovia

HIDROGRAFIA

- Rio, Ribeirão, Córrego
- Reservatório, Barragem

PONTOS DE REFERENCIA

- Polícia Rodoviária Federal
- Polícia Rodoviária Estadual
- Residência (CEBR) do DER/SE
- Residência do 21º DER
- Porto
- Aeroporto
- Travessa de Balsas
- Fazal

LIMITES

- Interestadual
- Municipal

N. Santos Carvalho
Nicole Santos Carvalho
 Gerente de Projetos
 CREA/SE 27161173-1
 DER/SE

LEGENDA

ELABORAÇÃO DE PROJETO EXECUTIVO DE ARQUITETURA E ENGENHARIA PARA REFORMA E REESTRUTURAÇÃO DOS PRÉDIOS SEDE DO DER, EDIFÍCIO HERNAN CENTURION, EDIFÍCIO FRANCISCO COSTA E EDIFÍCIO HUMBERTO FERREIRA, MUNICÍPIO DE ARACAJU, NESTE ESTADO.
 COORDENADAS: 8794060.03/709062.20

GOVERNO DO ESTADO DE SERGIPE
 SECRETARIA DE ESTADO DO DESENVOLVIMENTO URBANO E SUSTENTABILIDADE - SEDURBS
 DEPARTAMENTO ESTADUAL DE INFRAESTRUTURA RODOVIÁRIA DE SERGIPE - DER

PROJETO: MAPA DE LOCALIZAÇÃO

TÍTULO: ELABORAÇÃO DE PROJETO EXECUTIVO

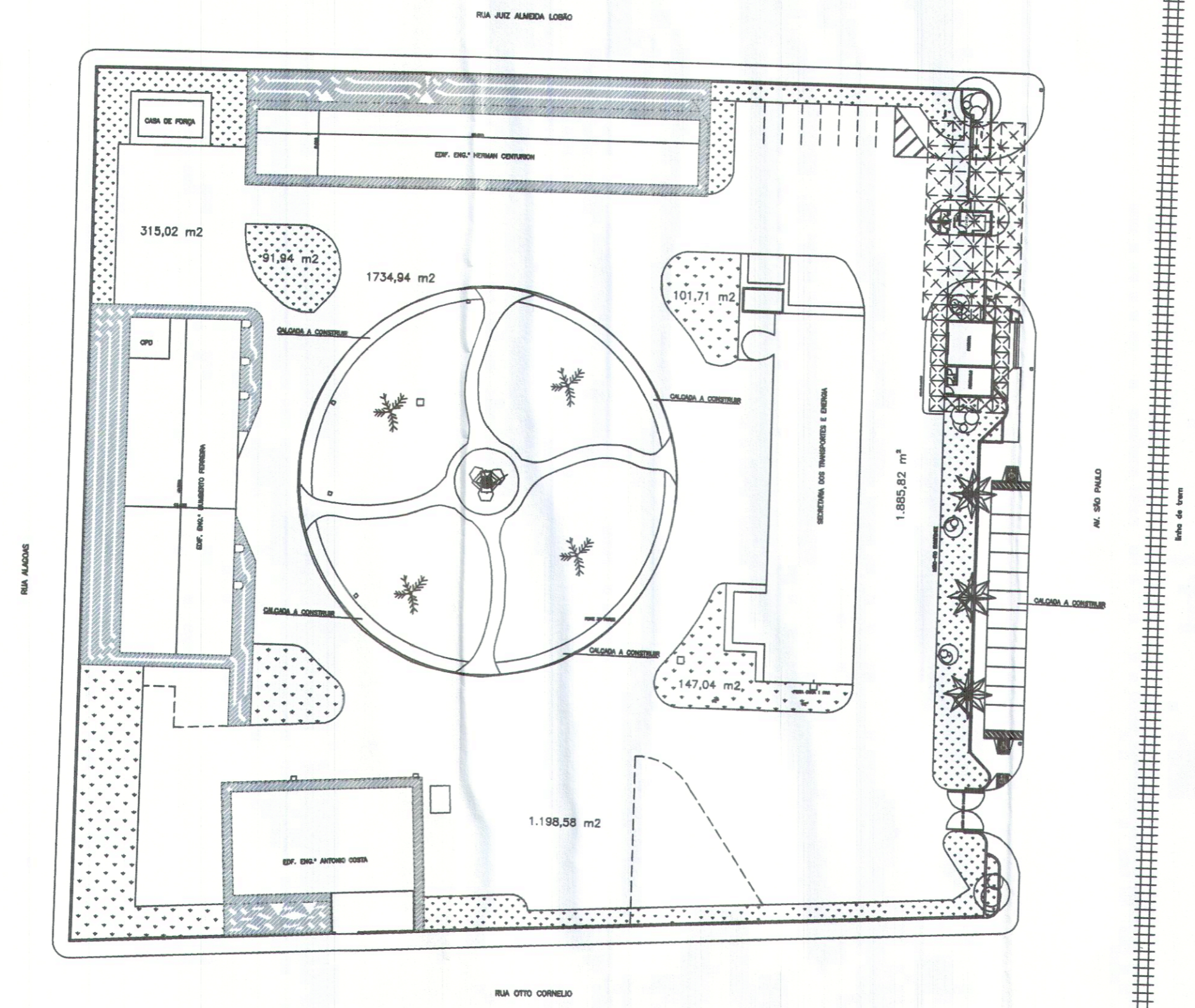
LOCAL: AV. SÃO PAULO, 3005, ARACAJU/SE


DATA: MAI/2022


PRANCHA: 01/01

ESCALA: 1:100.000






Nicole Santos Carvalho
 Gerente de Projetos
 CREA/SE 271611173-1
 DER/SE

 DER - Departamento de Estradas de Rodagem Diretoria de Tecnologia Coordenadoria de Tecnologia	
PLANTA DE SITUAÇÃO - LAYOUT	
PROJETO DER-SITUAÇÃO	SEDE CENTRAL - DER-SE
AVENIDA SÃO PAULO 3.005, BR. JOSÉ CARVALHO DE ARAÚJO - ANJ/SE	FABRIL CRIATIVAS
DATA: 1/2004	01/04