

**MAPA DE LOCALIZAÇÃO**

**CONVENÇÕES**

**CIDADES E VILAS**

- Capital
- Sede de Município
- Povoados
- Outras Localidades

**RODOVIAS**

- Federais
- Estaduais
- Municipais
- Duplicada
- Em Duplicação
- Pavimentada
- Em Pavimentação
- Não Pavimentada
- Planejada

Distância em Quilômetros

Ferrovia

**HIDROGRAFIA**

- Rio, Ribeirão, Córrego
- Reservatório, Barragem

**PONTOS DE REFERÊNCIA**

- Polícia Rodoviária Federal
- Polícia Rodoviária Estadual
- Residência (GEDRE) do DER/SE
- Residência do 21º DRF
- Porto
- Aeroporto
- Travessia de Balsas
- Farol

**LIMITES**

- Interestadual
- Municipal

**LEGENDA**

**EXECUÇÃO DE SERVIÇOS/OBRAS PARA PAVIMENTAÇÃO ASFÁLTICA EM RUAS DE DIVERSOS MUNICÍPIOS DO ESTADO DE SERGIPE.**

COORDENADAS: 664558.95 m E/ 8811502.09 m S

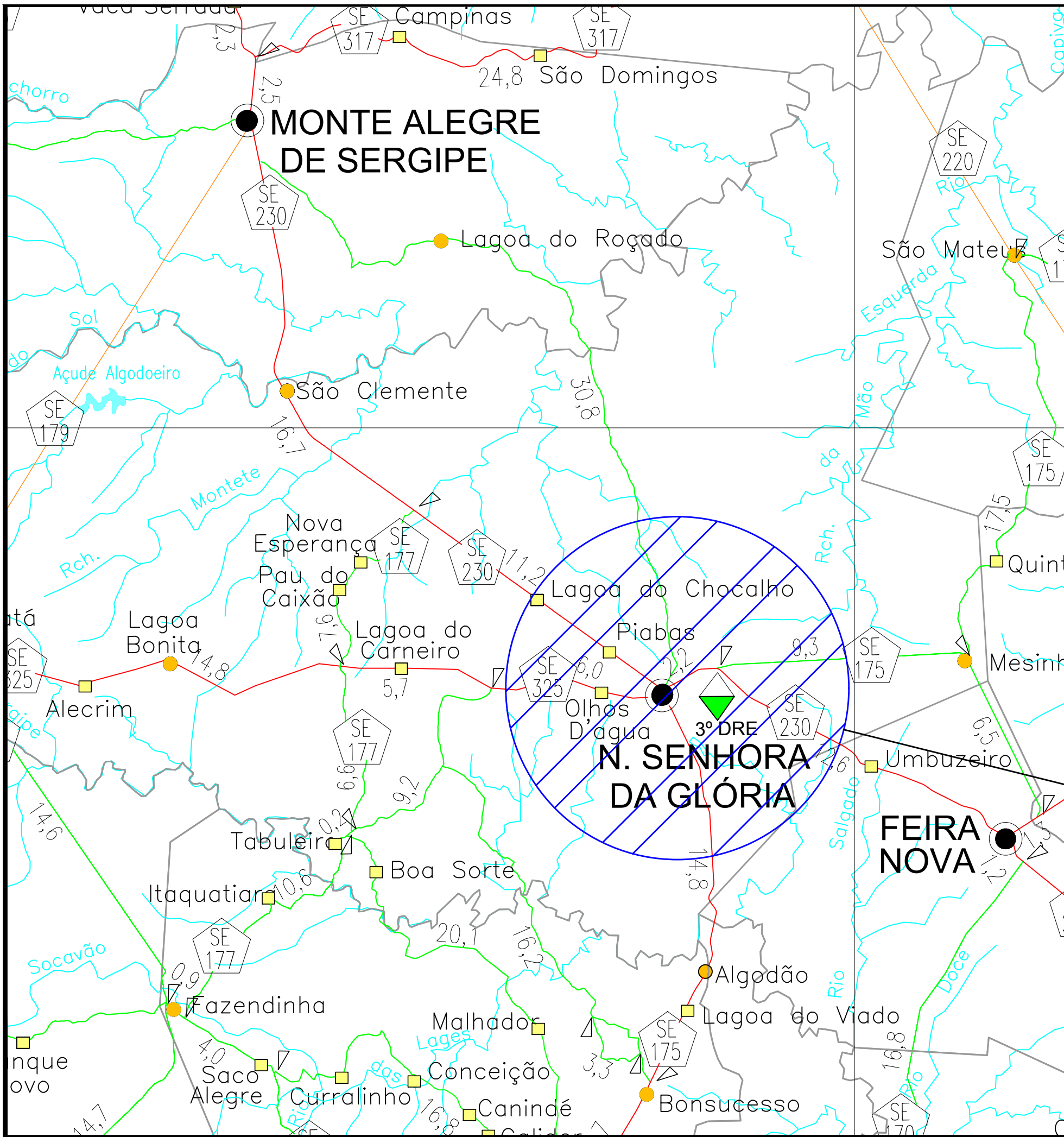
*Nicole Santos Carvalho*  
**Nicole Santos Carvalho**  
 Gerente de Projetos  
 CREA/SE 271611173-1  
 DER/SE



GOVERNO DO ESTADO DE SERGIPE SECRETARIA DE ESTADO DO DESENVOLVIMENTO URBANO E SUSTENTABILIDADE - SEDURBS DEPARTAMENTO ESTADUAL DE INFRAESTRUTURA RODoviÁRIA DE SERGIPE - D.E.R.	
PROJETO:	MAPA DE LOCALIZAÇÃO
TÍTULO:	PAVIMENTAÇÃO ASFÁLTICA
MUNICÍPIO:	CAMPO DO BRITO
DATA:	OUT/2022
ESCALA:	1:100.000
PRANCHA:	01/01

AV. SÃO PAULO, 3005  
 BAIRRO MATADOURO  
 FONE: 3241-2611





**MAPA DE LOCALIZAÇÃO**

**CONVENÇÕES**

**CIDADES E VILAS**

- Capital
- Sede de Município
- Povoados
- Outras Localidades

**RODOVIAS**

- Federais
- Estaduais
- Municipais
- Duplicada
- Em Duplicação
- Pavimentada
- Em Pavimentação
- Não Pavimentada
- Planejada

Distância em Quilômetros

Ferrovia

**HIDROGRAFIA**

- Rio, Ribeirão, Córrego
- Reservatório, Barragem

**PONTOS DE REFERÊNCIA**

- Polícia Rodoviária Federal
- Polícia Rodoviária Estadual
- Residência (GEDRE) do DER/SE
- Residência do 21º DRF
- Porto
- Aeroporto
- Travessia de Balsas
- Farol

**LIMITES**

- Interestadual
- Municipal

**LEGENDA**

**EXECUÇÃO DE SERVIÇOS/OBRAS PARA PAVIMENTAÇÃO ASFÁLTICA EM RUAS DE DIVERSOS MUNICÍPIOS DO ESTADO DE SERGIPE.**

COORDENADAS: 673051.13 m E/ 8870098.62 m S

*Nicole Santos Carvalho*  
**Nicole Santos Carvalho**  
 Gerente de Projetos  
 CREA/SE 271611173-1  
 DER/SE

**GOVERNO DO ESTADO DE SERGIPE**  
 SECRETARIA DE ESTADO DO DESENVOLVIMENTO URBANO E SUSTENTABILIDADE – SEDURBS  
 DEPARTAMENTO ESTADUAL DE INFRAESTRUTURA RODoviÁRIA DE SERGIPE – D.E.R

**PROJETO:** MAPA DE LOCALIZAÇÃO

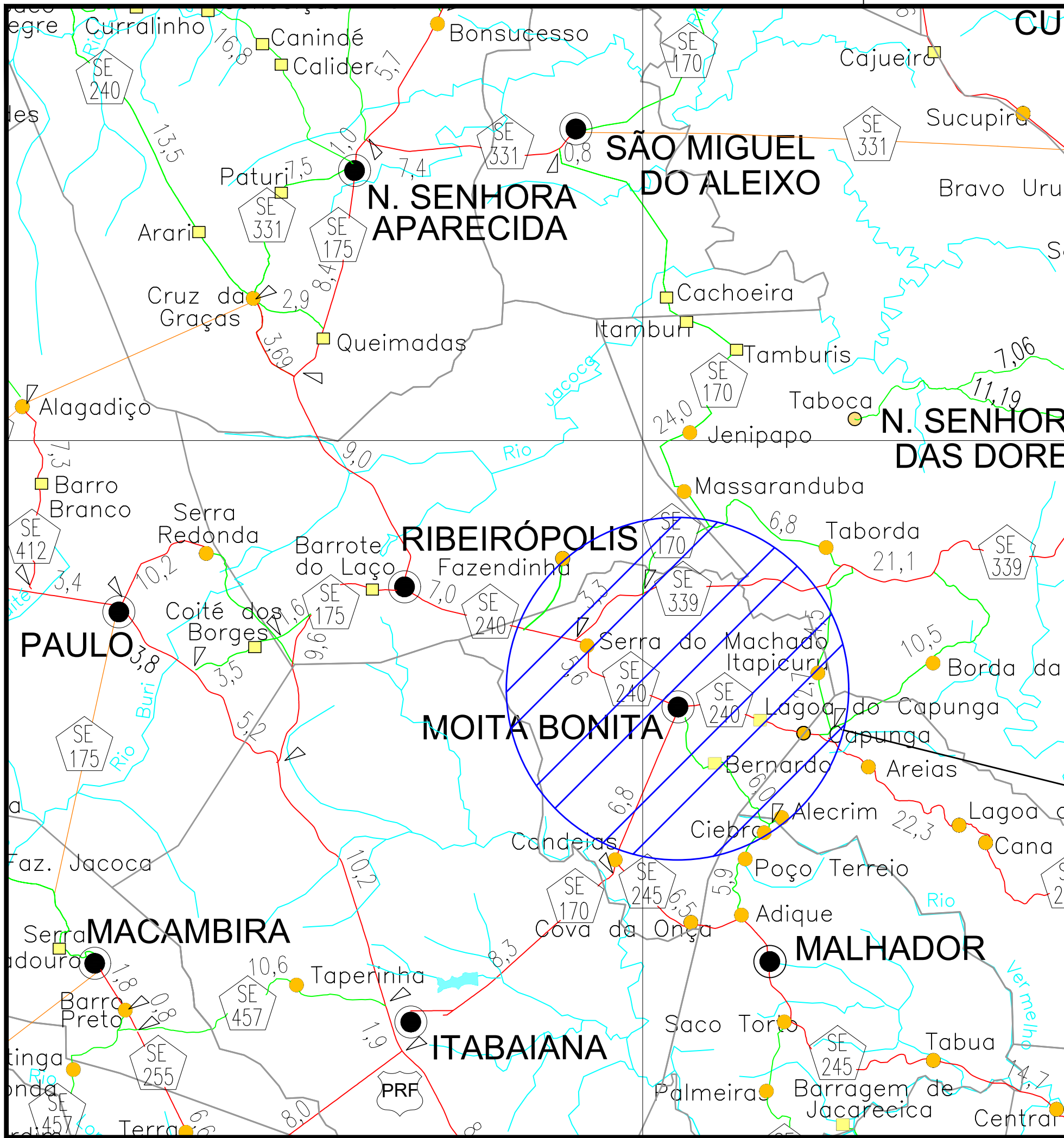
**TÍTULO:** PAVIMENTAÇÃO ASFÁLTICA

**MUNICÍPIO:** N. SRA. DA GLÓRIA

AV. SÃO PAULO, 3005  
 BAIRRO MATADOURO  
 FONE: 3241-2611

DATA: OUT/2022  
 ESCALA: 1:100.000  
 PRANCHA: 01/01





**MAPA DE LOCALIZAÇÃO**

**CONVENÇÕES**

**CIDADES E VILAS**

- Capital
- Sede de Município
- Povoados
- Outras Localidades

**RODOVIAS**

Federais	Estaduais	Municipais	Duplicada

Distância em Quilômetros

**HIDROGRAFIA**

- Rio, Ribeirão, Córrego
- Reservatório, Barragem

**PONTOS DE REFERÊNCIA**

- Polícia Rodoviária Federal
- Polícia Rodoviária Estadual
- Residência (GEDRE) do DER/SE
- Residência do 21º DRF
- Porto
- Aeroporto
- Travessia de Balsa
- Farol

**LIMITES**

- Interestadual
- Municipal

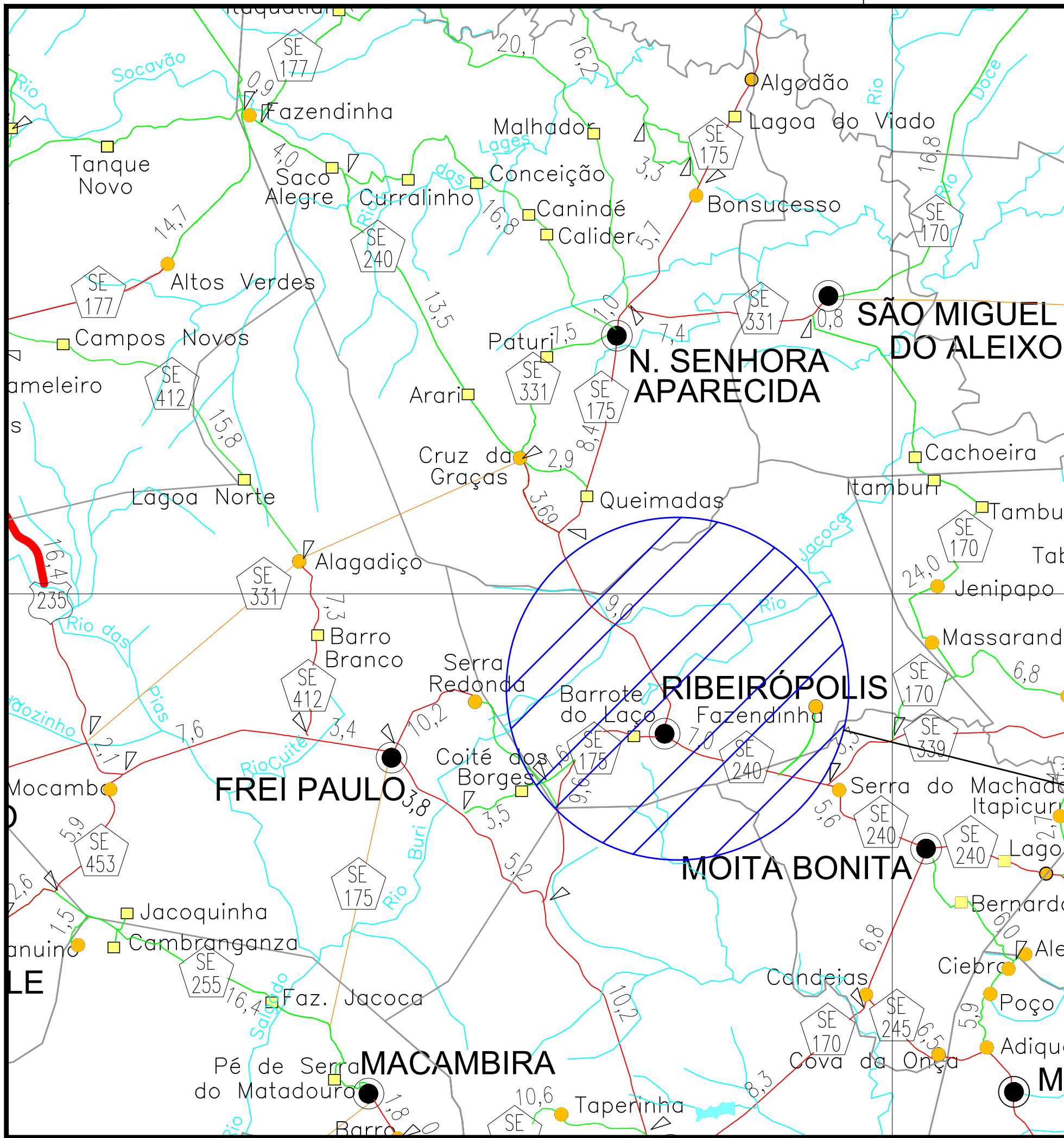
**LEGENDA**

**EXECUÇÃO DE SERVIÇOS/OBRAS PARA PAVIMENTAÇÃO ASFÁLTICA EM RUAS DE DIVERSOS MUNICÍPIOS DO ESTADO DE SERGIPE.**

COORDENADAS: 681332.84 m E/ 8830055.97 m S

*Nicole Santos Carvalho*  
**Nicole Santos Carvalho**  
 Gerente de Projetos  
 CREA/SE 27161173-1  
 DER/SE

 AV. SÃO PAULO, 3005 BAIRRO MATADOURO FONE: 3241-2611	GOVERNO DO ESTADO DE SERGIPE SECRETARIA DE ESTADO DO DESENVOLVIMENTO URBANO E SUSTENTABILIDADE - SEDURBS DEPARTAMENTO ESTADUAL DE INFRAESTRUTURA RODoviÁRIA DE SERGIPE - D.E.R.		
	PROJETO: MAPA DE LOCALIZAÇÃO		
	TÍTULO: PAVIMENTAÇÃO ASFÁLTICA	DATA: OUT/2022	PRANCHA:
	MUNICÍPIO: MOITA BONITA	ESCALA: 1:100.000	01/01



**MAPA DE LOCALIZAÇÃO**

**CONVENÇÕES**

**CIDADES E VILAS**

- Capital
- Sede de Município
- Povoados
- Outras Localidades

**RODOVIAS**

- Federais
- Estaduais
- Municipais
- Duplicada
- Em Duplicação
- Pavimentada
- Em Pavimentação
- Não Pavimentada
- Planejada

Distância em Quilômetros

**HIDROGRAFIA**

- Rio, Ribeirão, Córrego
- Reservatório, Barragem

**PONTOS DE REFERÊNCIA**

- Polícia Rodoviária Federal
- Polícia Rodoviária Estadual
- Residência (GEDRE) do DER/SE
- Residência do 21º DRF
- Porto
- Aeroporto
- Travessia de Balsas
- Farol

**LIMITES**

- Interestadual
- Municipal

**LEGENDA**

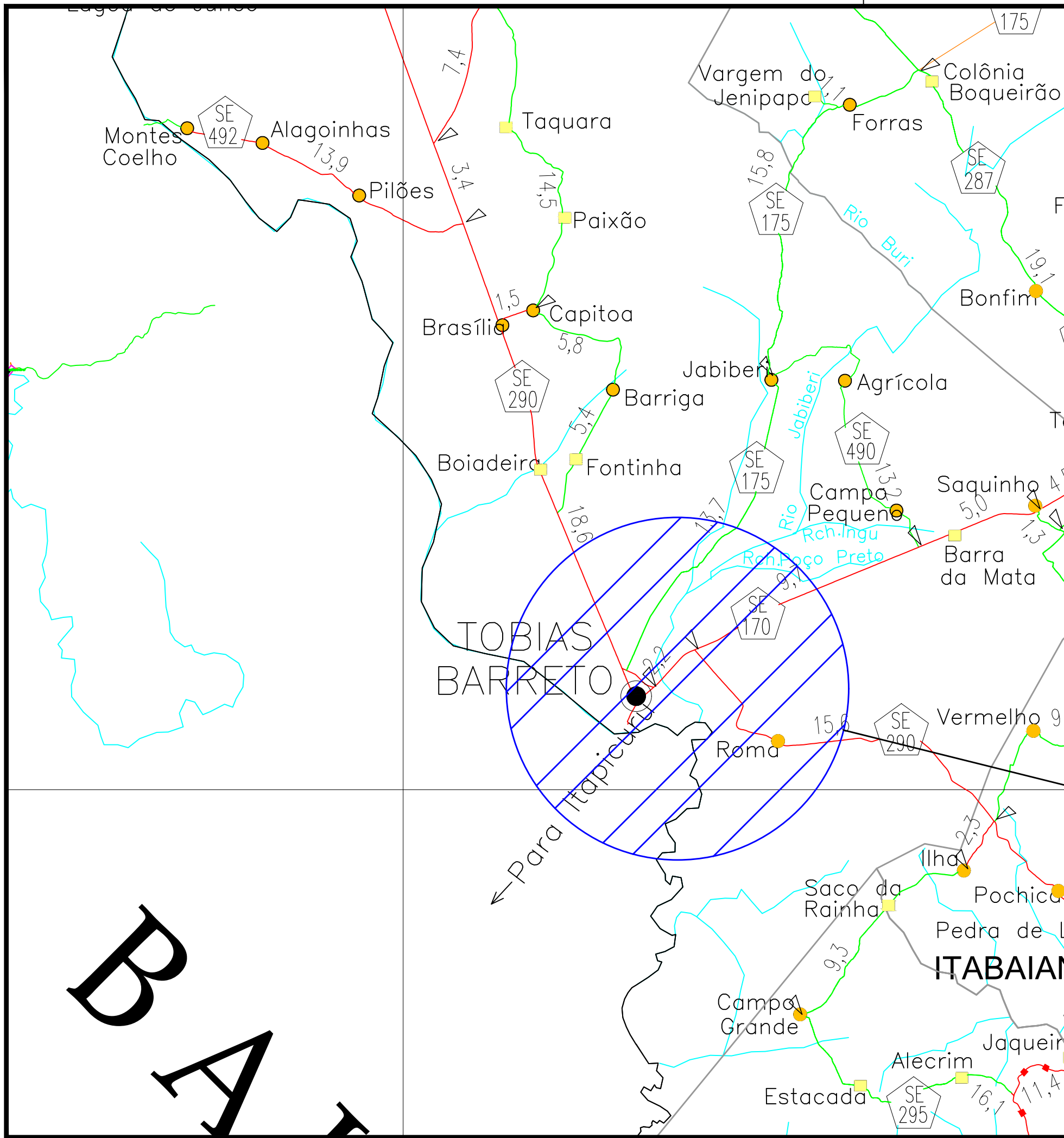
EXECUÇÃO DE SERVIÇOS/OBRAS PARA PAVIMENTAÇÃO ASFÁLTICA EM RUAS DE DIVERSOS MUNICÍPIOS DO ESTADO DE SERGIPE.

COORDENADAS: 670892.54 m E/ 8834402.95 m S

*Nicole Santos Carvalho*  
**Nicole Santos Carvalho**  
 Gerente de Projetos  
 CREA/SE 271611173-1  
 DER/SE



GOVERNO DO ESTADO DE SERGIPE SECRETARIA DE ESTADO DO DESENVOLVIMENTO URBANO E SUSTENTABILIDADE - SEDURBS DEPARTAMENTO ESTADUAL DE INFRAESTRUTURA RODoviÁRIA DE SERGIPE - D.E.R.	
PROJETO:	MAPA DE LOCALIZAÇÃO
TÍTULO:	PAVIMENTAÇÃO ASFÁLTICA
MUNICÍPIO:	RIBEIRÓPOLIS
DATA:	OUT/2022
ESCALA:	1:100.000
PRANCHA:	01/01



**DER SE**  
**MAPA DE LOCALIZAÇÃO**

**CONVENÇÕES**

**CIDADES E VILAS**

- Capital
- Sede de Município
- Povoados
- Outras Localidades

**RODOVIAS**

- Federais
- Estaduais
- Municipais
- Duplicação
- Em Duplicação
- Pavimentada
- Em Pavimentação
- Não Pavimentada
- Planejada

Distância em Quilômetros

Ferrovia

**HIDROGRAFIA**

- Rio, Ribeirão, Córrego
- Reservatório, Barragem

**PONTOS DE REFERÊNCIA**

- Polícia Rodoviária Federal
- Polícia Rodoviária Estadual
- Residência (GEDRE) do DER/SE
- Residência do 21º DRF
- Porto
- Aeroporto
- Travessia de Balsas
- Farol

**LIMITES**

- Interestadual
- Municipal

**LEGENDA**

**EXECUÇÃO DE SERVIÇOS/OBRAS PARA PAVIMENTAÇÃO ASFÁLTICA EM RUAS DE DIVERSOS MUNICÍPIOS DO ESTADO DE SERGIPE.**

COORDENADAS: 609117.00 m E/ 8763359.00 m S

*Nicole Santos Carvalho*  
**Nicole Santos Carvalho**  
 Gerente de Projetos  
 CREA/SE 27161173-1  
 DER/SE

<p>AV. SÃO PAULO, 3005          BAIRRO MATADOURO          FONE: 3241-2611</p>	GOVERNO DO ESTADO DE SERGIPE SECRETARIA DE ESTADO DO DESENVOLVIMENTO URBANO E SUSTENTABILIDADE - SEDURBS DEPARTAMENTO ESTADUAL DE INFRAESTRUTURA RODOVIÁRIA DE SERGIPE - D.E.R.	
	PROJETO: MAPA DE LOCALIZAÇÃO	DATA: OUT/2022
TÍTULO: PAVIMENTAÇÃO ASFÁLTICA	ESCALA: 1:100.000	PRANCHA: 01/01
MUNICÍPIO: TOBIAS BARRETO		