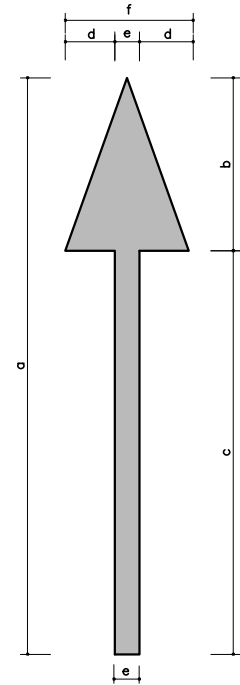


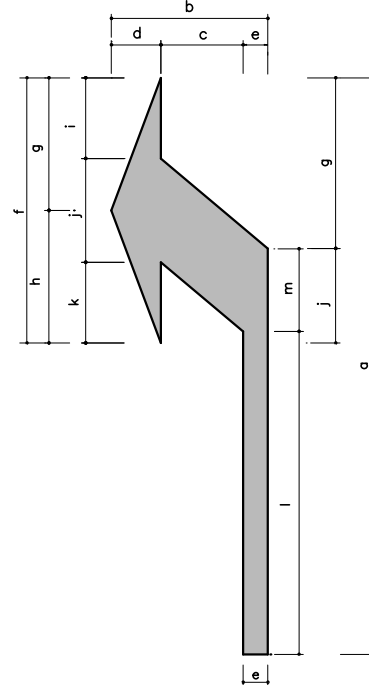
## SINALIZAÇÃO HORIZONTAL DETALHES-SETAS INDICATIVAS

i) SIGA EM FRENTE



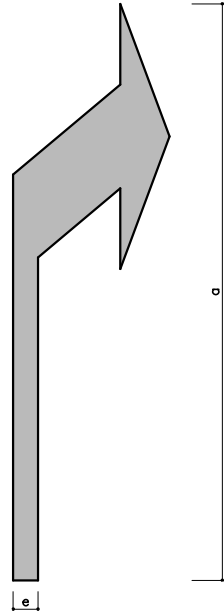
SIGA EM FRENTE		
DIMENSÕES RECOMENDADAS (cm)		
	? 60	> 60
a	5,00	7,50
b	1,50	2,25
c	3,50	5,25
d	0,30	0,30
e	0,15	0,15
f	0,75	0,75
Área pintada (m <sup>2</sup> )	1,10	1,63

ii) VIRE À ESQUERDA

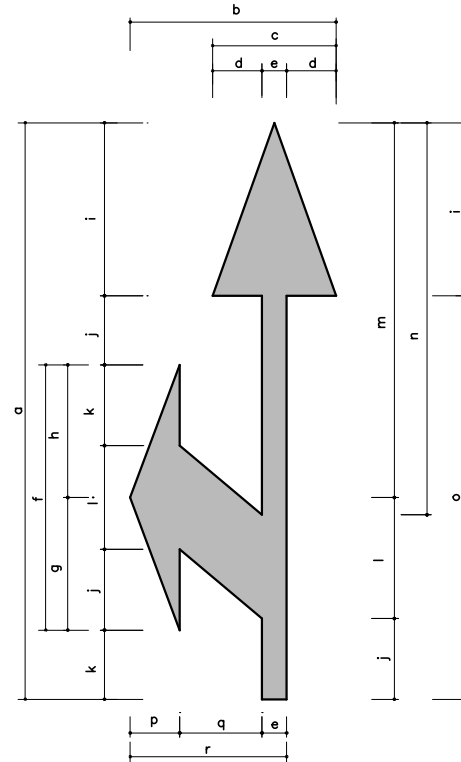


VIRE À DIREITA OU VIRE À ESQUERDA		
DIMENSÕES RECOMENDADAS (cm)		
	? 60	> 60
a	5,00	7,50
b	0,95	0,95
c	0,50	0,50
d	0,30	0,30
e	0,15	0,15
f	2,20	3,30
g	1,05	1,58
h	1,15	1,72
i	0,70	1,05
j	0,90	1,35
k	0,60	0,90
l	2,90	4,35
m	0,75	1,12
Área pintada (m <sup>2</sup> )	1,32	2,00

iii) VIRE À DIREITA

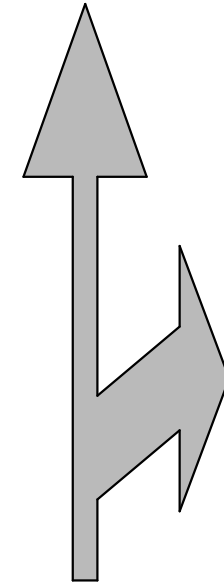


iv) SIGA EM FRENTE  
OU VIRE À ESQUERDA

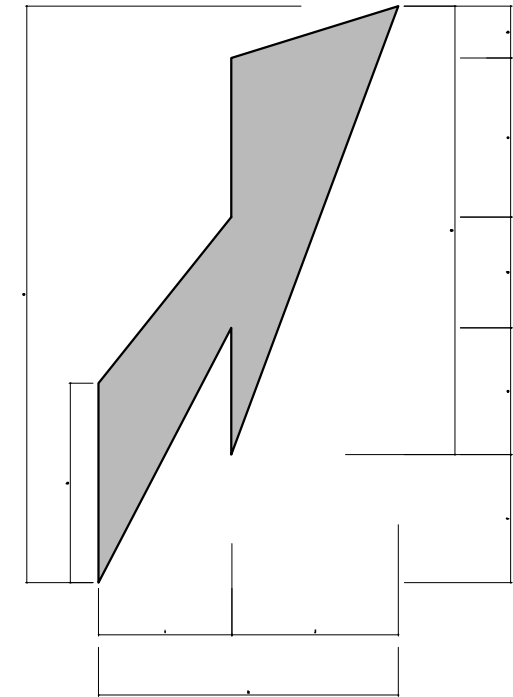


SIGA EM FRENTE OU VIRE À DIREITA (À ESQUERDA)		
DIMENSÕES RECOMENDADAS (cm)		
	? 60	> 60
a	5,00	7,50
b	1,25	1,25
c	0,75	0,75
d	0,30	0,30
e	0,15	0,15
f	2,20	3,30
g	1,15	1,72
h	1,05	1,58
i	1,50	2,25
j	0,60	0,90
k	0,70	1,05
l	1,25	1,87
m	3,15	4,73
n	3,50	5,78
o	3,50	5,25
p	0,30	0,30
q	0,50	0,50
r	0,95	0,95
Área pintada (m <sup>2</sup> )	1,87	2,54

v) SIGA EM FRENTE OU  
VIRE À DIREITA



vi) SETA INDICATIVA DE MUDANÇA  
OBRIGATÓRIA DE FAIXA



MUDANÇA OBRIGATÓRIA DE FAIXA		
DIMENSÕES RECOMENDADAS (cm)		
	? 60	> 60
a	5,00	7,50
b	0,78	1,17
c	1,05	1,57
d	0,96	1,44
e	1,10	1,65
f	1,11	1,67
g	3,89	5,83
h	1,73	2,60
i	1,15	1,15
j	1,45	1,45
k	2,60	2,60
Área pintada (m <sup>2</sup> )	3,81	5,70



CTENG-CORPO TÉCNICO DE ENGENHARIA LTDA.  
RUA WILSON BARBOSA DE MELO, 23  
(ANEXO AO TOP CLASS)  
PAVIMENTO SUPERIOR  
BAIRRO: ATALAIA - ARACAJU-SE  
FONE: (79)3211-5969  
e-mail: engenharia@cteng.com.br  
Site: http://www.cteng.com.br

CONVENÇÕES



PROPRIETÁRIO  
**GOVERNO DO ESTADO DE SERGIPE**  
SECRETARIA DE ESTADO DO DESENVOLVIMENTO URBANO E DA SUSTENTABILIDADE  
DEPARTAMENTO ESTADUAL DE INFRAESTRUTURA RODOVIÁRIA DE SERGIPE

DESENHO: Daniela Neri  
ESCALAS: S/ESCALA  
DATA: MAIO/2023  
ARQUIVO ELETRÔNICO  
008-8.3.2-PE-SIN-ROD

PROJETO: EXECUTIVO DE ENGENHARIA - ADEQUAÇÃO  
IMPLANTAÇÃO E PAVIMENTAÇÃO DA VARIANTE  
RODOVIA: ACESSO 017 (RODOVIA DE LIGAÇÃO RITA CACETE)  
TRECHO: EST 28+0,00/BR-101  
EXTENSÃO: APROXIMADAMENTE 1,00 Km  
TÍTULO: PROJETO DE SINALIZAÇÃO - SINALIZ. HORIZONTAL  
DETALHES-SETAS INDICATIVAS

PRANCHA:  
**8.3.2**  
REVISÃO:  
**00**