


## SINAIS DE REGULAMENTAÇÃO



**R-1**  
PARADA OBRIGATÓRIA



**R-2**  
DÊ A PREFERÊNCIA



**R-3**  
SENTIDO PROIBIDO



**R-4a**  
PROIBIDO VIRAR  
À ESQUERDA



**R-4b**  
PROIBIDO VIRAR  
À DIREITA



**R-5a**  
PROIBIDO RETORNAR  
À ESQUERDA



**R-5b**  
PROIBIDO RETORNAR  
À DIREITA



**R-6a**  
PROIBIDO ESTACIONAR



**R-6b**  
ESTACIONAMENTO  
REGULAMENTADO



**R-6c**  
PROIBIDO  
PARAR E ESTACIONAR



**R-7**  
PROIBIDO ULTRAPASSAR



**R-8a**  
PROIBIDO MUDAR DE FAIXA  
OU PISTA DE TRÂNSITO DA  
ESQUERDA PARA DIREITA



**R-8b**  
PROIBIDO MUDAR DE FAIXA  
OU PISTA DE TRÂNSITO DA  
DIREITA PARA ESQUERDA



**R-9**  
PROIBIDO TRÂNSITO  
DE CAMINHÕES



**R-10**  
PROIBIDO TRÂNSITO  
DE VEÍCULOS AUTOMOTORES



**R-11**  
PROIBIDO TRÂNSITO DE  
VEÍCULOS DE TRACÇÃO ANIMAL



**R-12**  
PROIBIDO TRÂNSITO  
DE BICICLETAS



**R-13**  
PROIBIDO TRÂNSITO DE  
TRATORES E MÁQUINAS  
DE OBRAS




**R-14**  
PESO BRUTO TOTAL  
MÁXIMO PERMITIDO



**R-15b**  
ALTURA MÁXIMA  
PERMITIDA



**R-16**  
LARGURA MÁXIMA  
PERMITIDA



**R-17**  
PESO MÁXIMO  
PERMITIDO POR EIXO



**R-18**  
COMPRIMENTO  
MÁXIMO PERMITIDO



**R-19a**  
VELOCIDADE MÁXIMA  
PERMITIDA




**R-19b**  
VELOCIDADE MÁXIMA  
PERMITIDA



**R-19c**  
VELOCIDADE MÁXIMA  
PERMITIDA



**R-20**  
PROIBIDO ACIONAR  
BUZINA OU SINAL SONORO




**R-21**  
ALFÂNDEGA



**R-22**  
USO OBRIGATÓRIO  
DE CORRENTE



**R-23**  
CONSERVE-SE  
À DIREITA



**R-24a**  
SENTIDO DE CIRCULAÇÃO  
DA VIA/PISTA



**R-24b**  
PASSAGEM OBRIGATÓRIA



**R-25a**  
VIRE À ESQUERDA



**R-25b**  
VIRE À DIREITA



**R-25c**  
SIGA EM FRENTE  
OU À ESQUERDA




**R-25d**  
SIGA EM FRENTE  
OU À DIREITA



**R-26**  
SIGA EM FRENTE



**R-27**  
ÔNIBUS, CAMINHÕES  
E VEÍCULOS DE GRANDE PORTE  
MANTENHAM-SE À DIREITA



**R-28**  
DUPLO SENTIDO  
DE CIRCULAÇÃO



**R-29**  
PROIBIDO  
TRÂNSITO DE PEDESTRES



**R-30**  
PEDESTRE, ANDE  
PELA ESQUERDA



**R-31**  
PEDESTRE, ANDE  
PELA DIREITA



**R-32**  
CIRCULAÇÃO EXCLUSIVA  
DE ÔNIBUS



**R-33**  
SENTIDO DE CIRCULAÇÃO  
NA ROTATÓRIA



**R-34**  
CIRCULAÇÃO EXCLUSIVA  
DE BICICLETAS



**R-35a**  
CICLISTA, TRANSITE  
À ESQUERDA



**R-35b**  
CICLISTA, TRANSITE  
À DIREITA



**R-36a**  
CICLISTAS À ESQUERDA,  
PEDESTRES À DIREITA



**R-36b**  
PEDESTRES À ESQUERDA,  
CICLISTAS À DIREITA



**R-37**  
PROIBIDO TRÂNSITO DE  
MOTOCLCLETAS, MOTONETAS  
E CICLOMOTORES



**R-38**  
PROIBIDO TRÂNSITO  
DE ÔNIBUS



**R-39**  
CIRCULAÇÃO EXCLUSIVA  
DE CAMINHÃO



**R-40**  
TRÂNSITO PROIBIDO  
A CARROS DE MÃO

**CTENG** - CORPO TÉCNICO DE ENGENHARIA LTDA  
RUA WILSON BARBOSA DE MELO, 23  
(ANEXO AO TOP CLASS)  
PAVIMENTO SUPERIOR  
BAIRRO: ATALAIA - ARACAJÚ-SE  
FONE: (79)3211-5969  
e-mail: engenharia@cteng.com.br  
Site: http://www.cteng.com.br

CONVENÇÕES

**PROPRIETÁRIO**  
GOVERNO DO ESTADO DE SERGIPE  
SECRETARIA DE ESTADO DO DESENVOLVIMENTO URBANO E DA SUSTENTABILIDADE  
DEPARTAMENTO ESTADUAL DE INFRAESTRUTURA RODOVIÁRIA DE SERGIPE

DESENHO: Marcos Macedo  
ESCALAS: S/ ESCALA  
DATA: MAIO/2023  
ARQUIVO ELETRÔNICO  
004-8.2.2-PE-SIN-ROO

PROJETO: EXECUTIVO DE ENGENHARIA - ADEQUAÇÃO IMPLANTAÇÃO E PAVIMENTAÇÃO DA VARIANTE  
RODOVIA: ACESSO 017 (RODOVIA DE LIGAÇÃO RITA CACETE)  
TRECHO: EST 28+0,00/BR-101  
EXTENSÃO: APROXIMADAMENTE 1,00 Km  
TÍTULO: PROJETO DE SINALIZAÇÃO SINALIZAÇÃO VERTICAL - SINAIS DE REGULAMENTAÇÃO

PRANCHA:  
**8.2.2**  
REVISÃO:  
**00**