











**CTENG-CORPO TÉCNICO DE ENGENHARIA LTDA.**  
 RUA WILSON BARBOSA DE MELO, 23  
 (ANEXO AO TOP CLASS)  
 PAVIMENTO SUPERIOR  
 BAIRRO: ATALAIA - ARACAJU-SE  
 FONE: (79)3211-5969  
 e-mail: engenharia@cteng.com.br  
 Site: http://www.cteng.com.br

CONVENÇÕES					
	ÁREA DO PROJETO		RODOVIA ESTADUAL NÃO PAVIMENTADA		SEDE DE MUNICÍPIO
	RODOVIA FEDERAL PAVIMENTADA		ACESSO PAVIMENTADO		POVOADO
	RODOVIA ESTADUAL PAVIMENTADA		ACESSO NÃO PAVIMENTADO		RIO, RIBEIRÃO, CÓRREGO
			LINHA FÉRREA		

  
 GOVERNO DO ESTADO DE SERGIPE  
 SECRETARIA DE ESTADO DO DESENVOLVIMENTO URBANO E DA SUSTENTABILIDADE  
 DEPARTAMENTO ESTADUAL DE INFRAESTRUTURA RODOVIÁRIA DE SERGIPE

DESENHO: Marcos Macedo  
 ESCALAS: SEM ESCALA  
 DATA: MAIO/2023  
 ARQUIVO ELETRÔNICO  
 004-3.1-PE-R00

PROJETO: EXECUTIVO DE ENGENHARIA - ADEQUAÇÃO IMPLANTAÇÃO E PAVIMENTAÇÃO DA VARIANTE  
 RODOVIA: ACESSO 017 (RODOVIA DE LIGAÇÃO RITA CACETE)  
 TRECHO: EST 28+0,00/BR-101  
 EXTENSÃO: APROXIMADAMENTE 1,00 Km  
 TÍTULO: MAPA DE SITUAÇÃO

PRANCHA:  
**3.1**  
 REVISÃO:  
**00**