






### DADOS HIDROLÓGICOS DAS BACIAS

1	2	3	4	5	6	7
Nº DA BACIA	ESTACA DE REFERÊNCIA	ÁREA (km <sup>2</sup> )	COTA MAIOR (m)	COTA MENOR (m)	L (km)	H (m)
B-01	294 + 13,67	0,15	251,00	190,00	0,42	61,00
B-02	446 + 9,58	0,49	199,00	188,00	0,60	11,00
B-03	484 + 18,92	0,58	200,00	189,00	0,76	11,00
B-04	539 + 8,83	1,05	203,00	195,00	1,15	8,00
B-05*	658 + 5,13	4,91	70,00	30,00	3,03	30*

#### LEGENDA:

-  ESTRADA PROJETADA
-  BACIAS HIDROGRÁFICAS
-  TALVEGUE DAS BACIAS
-  NÚMERO DAS BACIAS
-  RIOS/RIACHOS



GOVERNO DO ESTADO DE SERGIPE  
DEPARTAMENTO ESTADUAL DA  
INFRAESTRUTURA RODOVIÁRIA DE  
SERGIPE – DER-SE

ELEBORAÇÃO DE PROJETO EXECUTIVO DE  
ENGENHARIA PARA RESTAURAÇÃO DO PAVIMENTO  
COM MELHORAMENTOS DO SEGMENTO DA SE-339,  
TRECHO: CAPELA/ ENTR. SE-230 (NOSSA SENHORA DAS  
DORES, COM EXTENSÃO DE 16,97 Km, NESTE ESTADO



ENGENHEIROS  
CONSULTORES

FASE:	RELATÓRIO PARCIAL Nº 2 - PROJETO BÁSICO				
TÍTULO:	PROJETO DE DRENAGEM LOCALIZAÇÃO DAS BACIAS HIDROGRÁFICAS				
ESCALA:	SEM ESCALA	DATA:	DEZEMBRO/2023	CONTRATO:	PJ-030/2023
				PRANCHA:	PD-08
				REVISÃO:	00