




MAPA DE LOCALIZAÇÃO


CONVENÇÕES

CONVENÇÕES

LIMITES




Itinerário




Itinerário

PONTOS DE REFERÊNCIA




Itinerário




Itinerário

HIDROGRAFIA




Rio, Lake, Canal




Canal, Estreito, Baía

ROODWAYS




Road




Road

Estados




Estado




Estado

Municípios




Município




Município

Distritos




Distrito




Distrito

Paróquias



Paróquia



Paróquia

Municípios

Município

Município

Distritos

Distrito

Distrito

Paróquias

Paróquia

Paróquia

Ponte em concreto armado sobre o Rio das Lages, Pov. Conceição no município de Nossa Senhora Aparecida, localizada no Acesso 196, neste Estado.

PNV ACESSO 196

COORDENADAS (UTM, SAD 69)	DIMENSÕES (M)
COORDENADAS N 8.855,945,701 / E 664,298,93	18,30x6,60

